
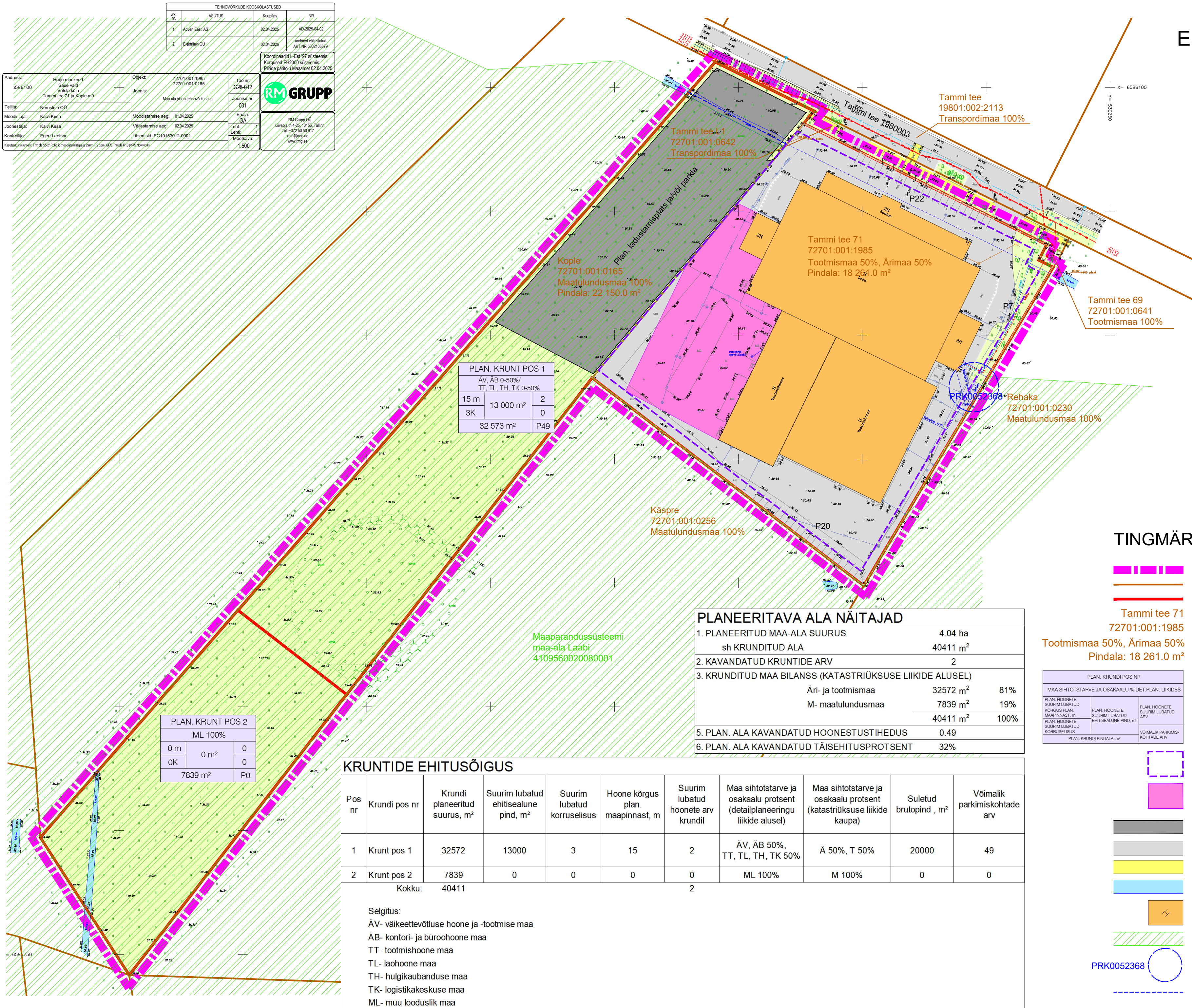





72701.001.1965 72701.001.0165	Töö nr: G254912	
Mis-ala plaan tehnikavõrkudega	Joonise nr: 001	
alg: 01.04.2005	Enikla: GA	RM Grupp OÜ Lõivaku 4-25, 10155, Tallinn Tel.: +372 50 30 917 info@rm.ee www.rm.ee
alg: 02.04.2005	Leht: Leht:	
0153012.0001	Mööblitua: 1:500	











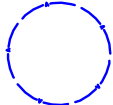

RM Grupp OÜ
Livimäe tn 4-25, 10155, Tallinn
Tel: +372 50 50 917
rmg@rmg.ee
www.rmg.ee



TINGMÄRGID

- | | |
|---|----------------------------|
|  | planeeringuala piir |
|  | katastriksuse piir |
|  | plan. krundi piir |
| Tammi tee 71 | katastriksuse aadress |
| 72701:001:1985 | katastriksuse tunnus |
| %, Ärimaa 50% | katastriksuse sihtotstarve |
| ala: 18 261.0 m ² | katastriksuse suurus |

PLAN. KRUNDI POS NR		
MAA SIHTOTSTARVE JA OSAKAALU % DET.PLAN. LIIKIDES		
PLAN. HOONETE SUURIM LUBATUD KÕRGUS PLAN. MAAPINNAST, m PLAN. HOONETE SUURIM LUBATUD KÕRUSELUS	PLAN. HOONETE SUURIM LUBATUD EHITISEALUNE PIND, m²	PLAN. HOONETE SUURIM LUBATUD ARV VÕIMALIK PARKIMIS- KÕHTADE ARV
PLAN. KRUNDI PINDALA, m²		

- | | |
|---|--|
|  | plan. hoonestusala |
|  | plan. juurdeehitus (täpne lahendus antakse ehitusprojektiis) |
|  | plan. sõidutee, parkla ja ladustamisplatsi illustratiivne lahendus (täpne lahendus antakse ehitusprojektiis) |
|  | ol.olev sõidutee/ ladustamisplats |
|  | ol.olev kõnnitee |
|  | ol.olev kraav |
|  | ol.olev säiliv hoone, mida on lubatud rekonstrueerida |
|  | maaparandussüsteemi maa-ala |
| 0052368  | ol.olev puurkaev numbriga ja selle hooldusala $R=10\text{ m}$ |
|  | plan. truup |